

Филиал публично-правовой компании "Роскадастр" по Красноярскому краю

полное наименование органа регистрации прав

Выписка из Единого государственного реестра недвижимости об объекте недвижимости

Сведения о характеристиках объекта недвижимости

На основании запроса от 19.01.2026, поступившего на рассмотрение 19.01.2026, сообщаем, что согласно записям Единого государственного реестра недвижимости:

Раздел 1 Лист 1

Сооружение			
вид объекта недвижимости			

Лист № 1 раздела 1	Всего листов раздела 1: 2	Всего разделов: 4	Всего листов выписки: 43
--------------------	---------------------------	-------------------	--------------------------

19.01.2026г. № КУВИ-001/2026-4534289	
Кадастровый номер:	24:55:0000000:84254
Номер кадастрового квартала:	24:55:0000000
Дата присвоения кадастрового номера:	21.02.2018

Ранее присвоенный государственный учетный номер:	Инвентарный номер 04:429:002:001991990:0001 10.08.2011 ФГУП "Ростехинвентаризация - Федеральное БТИ"		
Местоположение:	Российская Федерация, Красноярский край, район города Норильска, район Вальковского шоссе, от ГПП-36 до лыжной базы "Оль-Гуль", до р. Норильская		
Площадь:	данные отсутствуют		
Основная характеристика (для сооружения):	тип	значение	единица измерения
	протяженность	8585	в метрах
Назначение:	1.1. сооружения электроэнергетики		
Наименование:	ЛЭП-6 кВ Ф23 ГПП-36 п. Валек		
Количество этажей, в том числе подземных этажей:	данные отсутствуют		
Год ввода в эксплуатацию по завершении строительства:	данные отсутствуют		
Год завершения строительства:	1964		
Кадастровая стоимость, руб.:	2190964.53		
Кадастровые номера иных объектов недвижимости, в пределах которых расположен объект недвижимости:	24:55:0401002:415, 24:55:0401002:423, 24:55:0401002:422, 24:55:0401002:414, 24:55:0401002:21, 24:55:0401003:257, 24:55:0401003:194, 24:55:0401002:46, 24:55:0401002:76, 24:55:0401002:75, 24:55:0000000:189, 24:55:0000000:172, 24:55:0000000:192, 24:55:0000000:44, 24:55:0000000:246, 24:55:0000000:135, 24:55:0401005:151, 24:55:0401005:149, 24:55:0401005:43, 24:55:0203001:17		
Кадастровые номера помещений, машино-мест, расположенных в здании или сооружении:	данные отсутствуют		
Кадастровые номера объектов недвижимости, из которых образован объект недвижимости:	данные отсутствуют		
Кадастровые номера образованных объектов недвижимости:	данные отсутствуют		

	ДОКУМЕНТ ПОДПИСАН	
	ЭЛЕКТРОННОЙ ПОДПИСЬЮ	
	Сертификат: 0091AAF5A599507BC7E6D39D2DFA052F9A	
	Владелец: ФЕДЕРАЛЬНАЯ СЛУЖБА ГОСУДАРСТВЕННОЙ РЕГИСТРАЦИИ, КАДАСТРА И КАРТОГРАФИИ	
полное наименование должности	Действителен: с 16.09.2025 по 10.12.2026	инициалы, фамилия

Сооружение			
вид объекта недвижимости			
Лист № 2 раздела 1	Всего листов раздела 1: 2	Всего разделов: 4	Всего листов выписки: 43
19.01.2026г. № КУВИ-001/2026-4534289			
Кадастровый номер:		24:55:0000000:84254	
Сведения о включении объекта недвижимости в состав предприятия как имущественного комплекса:	данные отсутствуют		
Сведения о включении объекта недвижимости в состав единого недвижимого комплекса:	данные отсутствуют		
Виды разрешенного использования:	данные отсутствуют		
Сведения о включении объекта недвижимости в реестр объектов культурного наследия:	данные отсутствуют		
Сведения о кадастровом инженере:	Сергачева Ирина Николаевна, СНИЛС 061-192-943 51, дата завершения кадастровых работ: 17.01.2018		
Статус записи об объекте недвижимости:	Сведения об объекте недвижимости имеют статус "актуальные"		
Особые отметки:	Сведения, необходимые для заполнения разделов: 6 - Сведения о частях объекта недвижимости; 7 - Перечень помещений, машино-мест, расположенных в здании, сооружении; 8 - План расположения помещения, машино-места на этаже (плане этажа), отсутствуют.		
Получатель выписки:	Министерство строительства Красноярского края		



ДОКУМЕНТ ПОДПИСАН
ЭЛЕКТРОННОЙ ПОДПИСЬЮ

Сертификат: 0091AAF5A599507BC7E6D39D2DFA052F9A


Владелец: ФЕДЕРАЛЬНАЯ СЛУЖБА ГОСУДАРСТВЕННОЙ
РЕГИСТРАЦИИ, КАДАСТРА И КАРТОГРАФИИ
Действителен: с 16.09.2025 по 10.12.2026

полное наименование должности

инициалы, фамилия


Выписка из Единого государственного реестра недвижимости об объекте недвижимости
Сведения о зарегистрированных правах

Сооружение			
вид объекта недвижимости			
Лист № 1 раздела 2		Всего листов раздела 2: 1	Всего разделов: 4
Всего листов выписки: 43			
19.01.2026г. № КУВИ-001/2026-4534289			
Кадастровый номер:		24:55:0000000:84254	
1	Правообладатель (правообладатели):	1.1	Акционерное общество "Норильско - Таймырская энергетическая компания", ИНН: 2457058356, ОГРН: 1052457013476
	Сведения о возможности предоставления третьим лицам персональных данных физического лица:	1.1.1	данные отсутствуют
2	Вид, номер, дата и время государственной регистрации права:	2.1	Собственность 24:55:0000000:84254-24/095/2019-3 28.06.2019 11:19:25
3	Сведения об осуществлении государственной регистрации сделки, права без необходимого в силу закона согласия третьего лица, органа:	3.1	данные отсутствуют
4	Ограничение прав и обременение объекта недвижимости:	не зарегистрировано	
5	Договоры участия в долевом строительстве:	не зарегистрировано	
6	Заявленные в судебном порядке права требования:	данные отсутствуют	
7	Сведения о возможности предоставления третьим лицам персональных данных физического лица	данные отсутствуют	
8	Сведения о возражении в отношении зарегистрированного права:	данные отсутствуют	
9	Сведения о наличии решения об изъятии объекта недвижимости для государственных и муниципальных нужд:	данные отсутствуют	
10	Сведения о невозможности государственной регистрации без личного участия правообладателя или его законного представителя:	данные отсутствуют	
11	Правопритязания и сведения о наличии поступивших, но не рассмотренных заявлений о проведении государственной регистрации права (перехода, прекращения права), ограничения права или обременения объекта недвижимости, сделки в отношении объекта недвижимости:	отсутствуют	

полное наименование должности	 ДОКУМЕНТ ПОДПИСАН ЭЛЕКТРОННОЙ ПОДПИСЬЮ Сертификат: 0091AAF5A599507BC7E6D39D2DFA052F9A Владелец: ФЕДЕРАЛЬНАЯ СЛУЖБА ГОСУДАРСТВЕННОЙ РЕГИСТРАЦИИ, КАДАСТРА И КАРТОГРАФИИ Действителен: с 16.09.2025 по 10.12.2026	инициалы, фамилия

Выписка из Единого государственного реестра недвижимости об объекте недвижимости
Описание местоположения объекта недвижимости


Сооружение			
вид объекта недвижимости			
Лист № 1 раздела 5	Всего листов раздела 5: 1	Всего разделов: 4	Всего листов выписки: 43
19.01.2026г. № КУВИ-001/2026-4534289			
Кадастровый номер:		24:55:0000000:84254	
Схема расположения объекта недвижимости (части объекта недвижимости) на земельном участке(ах)			
<div></div>			
Масштаб 1:20000000	Условные обозначения:		

полное наименование должности		ДОКУМЕНТ ПОДПИСАН ЭЛЕКТРОННОЙ ПОДПИСЬЮ	инициалы, фамилия
		Сертификат: 0091AAF5A599507BC7E6D39D2DFA052F9A	
		Владелец: ФЕДЕРАЛЬНАЯ СЛУЖБА ГОСУДАРСТВЕННОЙ РЕГИСТРАЦИИ, КАДАСТРА И КАРТОГРАФИИ Действителен: с 16.09.2025 по 10.12.2026	

Выписка из Единого государственного реестра недвижимости об объекте недвижимости
Описание местоположения объекта недвижимости

Сооружение			
вид объекта недвижимости			
Лист № 1 раздела 5.1	Всего листов раздела 5.1: 39	Всего разделов: 4	Всего листов выписки: 43
19.01.2026г. № КУВИ-001/2026-4534289			
Кадастровый номер:		24:55:0000000:84254	

1. Сведения о координатах характерных точек контура объекта недвижимости						
Система координат СК КО (зона 2)						
Номер точки	Координаты, м		Радиус, м	Средняя квадратическая погрешность определения координат характерных точек контура, м	Глубина, высота, м	
	X	Y			H1	H2
	2	3	4	5	6	7
1	2049074.79	158708.36	-	0.5	данные отсутствуют	данные отсутствуют
2	2049057.29	158697.72	-	0.5	данные отсутствуют	данные отсутствуют
3	2049034.47	158727.4	-	0.5	данные отсутствуют	данные отсутствуют
4	2049002.69	158764.01	-	0.5	данные отсутствуют	данные отсутствуют
5	2048978.23	158793.82	-	0.5	данные отсутствуют	данные отсутствуют
6	2048945.43	158838.08	-	0.5	данные отсутствуют	данные отсутствуют
7	2048957.82	158881.36	-	0.5	данные отсутствуют	данные отсутствуют
8	2048901.29	158844.23	-	0.5	данные отсутствуют	данные отсутствуют
9	2048842.78	158805.44	-	0.5	данные отсутствуют	данные отсутствуют
10	2048793.54	158772.28	-	0.5	данные отсутствуют	данные отсутствуют
11	2048752.77	158747.17	-	0.5	данные отсутствуют	данные отсутствуют
12	2048732.76	158730.86	-	0.5	данные отсутствуют	данные отсутствуют

полное наименование должности	<div><div>ДОКУМЕНТ ПОДПИСАН ЭЛЕКТРОННОЙ ПОДПИСЬЮ</div><div>Сертификат: 0091AAF5A599507BC7E6D39D2DFA052F9A Владелец: ФЕДЕРАЛЬНАЯ СЛУЖБА ГОСУДАРСТВЕННОЙ РЕГИСТРАЦИИ, КАДАСТРА И КАРТОГРАФИИ Действителен: с 16.09.2025 по 10.12.2026</div></div>	инициалы, фамилия

Сооружение							
вид объекта недвижимости							
Лист № 2 раздела 5.1		Всего листов раздела 5.1: 39		Всего разделов: 4		Всего листов выписки: 43	
19.01.2026г. № КУВИ-001/2026-4534289							
Кадастровый номер:			24:55:0000000:84254				
13	2048677.45	158679.34	-	0.5	данные отсутствуют	данные отсутствуют	
14	2048644.36	158648.77	-	0.5	данные отсутствуют	данные отсутствуют	
15	2048582.98	158648.34	-	0.5	данные отсутствуют	данные отсутствуют	
16	2048504.86	158588.68	-	0.5	данные отсутствуют	данные отсутствуют	
17	2048434.77	158534.23	-	0.5	данные отсутствуют	данные отсутствуют	
18	2048299.12	158453.03	-	0.5	данные отсутствуют	данные отсутствуют	
19	2048207.53	158302.87	-	0.5	данные отсутствуют	данные отсутствуют	
20	2048059.47	158251.43	-	0.5	данные отсутствуют	данные отсутствуют	
21	2048020.96	158231.03	-	0.5	данные отсутствуют	данные отсутствуют	
22	2047937.32	158182.73	-	0.5	данные отсутствуют	данные отсутствуют	
1	2048752.77	158747.17	-	0.5	данные отсутствуют	данные отсутствуют	
2	2048806.05	158662.54	-	0.5	данные отсутствуют	данные отсутствуют	
3	2048862.46	158571.43	-	0.5	данные отсутствуют	данные отсутствуют	
4	2048929.6	158462.06	-	0.5	данные отсутствуют	данные отсутствуют	
5	2048979.87	158380.91	-	0.5	данные отсутствуют	данные отсутствуют	
6	2049036.66	158287.27	-	0.5	данные отсутствуют	данные отсутствуют	
7	2049116.34	158218.95	-	0.5	данные отсутствуют	данные отсутствуют	



ДОКУМЕНТ ПОДПИСАН
ЭЛЕКТРОННОЙ ПОДПИСЬЮ

Сертификат: 0091AAF5A599507BC7E6D39D2DFA052F9A

Владелец: ФЕДЕРАЛЬНАЯ СЛУЖБА ГОСУДАРСТВЕННОЙ
РЕГИСТРАЦИИ, КАДАСТРА И КАРТОГРАФИИ
Действителен: с 16.09.2025 по 10.12.2026

полное наименование должности

инициалы, фамилия

Сооружение							
вид объекта недвижимости							
Лист № 3 раздела 5.1		Всего листов раздела 5.1: 39		Всего разделов: 4		Всего листов выписки: 43	
19.01.2026г. № КУВИ-001/2026-4534289							
Кадастровый номер:			24:55:0000000:84254				
8	2049177.79	158179.23	-	0.5	данные отсутствуют	данные отсутствуют	
9	2049245.49	158137.98	-	0.5	данные отсутствуют	данные отсутствуют	
10	2049321.91	158090.07	-	0.5	данные отсутствуют	данные отсутствуют	
11	2049391.52	158045.23	-	0.5	данные отсутствуют	данные отсутствуют	
12	2049430.94	158021.04	-	0.5	данные отсутствуют	данные отсутствуют	
13	2049484.51	157987.41	-	0.5	данные отсутствуют	данные отсутствуют	
14	2049552.48	157943.94	-	0.5	данные отсутствуют	данные отсутствуют	
15	2049604.05	157911.49	-	0.5	данные отсутствуют	данные отсутствуют	
16	2049682.65	157862.14	-	0.5	данные отсутствуют	данные отсутствуют	
17	2049717.35	157840.11	-	0.5	данные отсутствуют	данные отсутствуют	
18	2049739.23	157825.85	-	0.5	данные отсутствуют	данные отсутствуют	
19	2049812.59	157779.37	-	0.5	данные отсутствуют	данные отсутствуют	
20	2049881.62	157735.66	-	0.5	данные отсутствуют	данные отсутствуют	
21	2049934.18	157702.22	-	0.5	данные отсутствуют	данные отсутствуют	
22	2050002.04	157659.34	-	0.5	данные отсутствуют	данные отсутствуют	
23	2050069.79	157613.94	-	0.5	данные отсутствуют	данные отсутствуют	
24	2050108.44	157549.13	-	0.5	данные отсутствуют	данные отсутствуют	



ДОКУМЕНТ ПОДПИСАН
ЭЛЕКТРОННОЙ ПОДПИСЬЮ

Сертификат: 0091AAF5A599507BC7E6D39D2DFA052F9A

Владелец: ФЕДЕРАЛЬНАЯ СЛУЖБА ГОСУДАРСТВЕННОЙ
РЕГИСТРАЦИИ, КАДАСТРА И КАРТОГРАФИИ
Действителен: с 16.09.2025 по 10.12.2026

полное наименование должности

инициалы, фамилия

Сооружение							
вид объекта недвижимости							
Лист № 4 раздела 5.1		Всего листов раздела 5.1: 39		Всего разделов: 4		Всего листов выписки: 43	
19.01.2026г. № КУВИ-001/2026-4534289							
Кадастровый номер:			24:55:0000000:84254				
25	2050154.62	157472.24	-	0.5	данные отсутствуют	данные отсутствуют	
26	2050193.17	157407.65	-	0.5	данные отсутствуют	данные отсутствуют	
27	2050234.74	157337.67	-	0.5	данные отсутствуют	данные отсутствуют	
28	2050268.05	157280.41	-	0.5	данные отсутствуют	данные отсутствуют	
29	2050320.86	157189.73	-	0.5	данные отсутствуют	данные отсутствуют	
30	2050354.33	157133.54	-	0.5	данные отсутствуют	данные отсутствуют	
31	2050439.86	157035.93	-	0.5	данные отсутствуют	данные отсутствуют	
32	2050510.03	156916.38	-	0.5	данные отсутствуют	данные отсутствуют	
33	2050578.08	156800.73	-	0.5	данные отсутствуют	данные отсутствуют	
34	2050645.51	156686.3	-	0.5	данные отсутствуют	данные отсутствуют	
35	2050776.53	156465.73	-	0.5	данные отсутствуют	данные отсутствуют	
36	2050851.06	156340.24	-	0.5	данные отсутствуют	данные отсутствуют	
37	2050938.17	156192.71	-	0.5	данные отсутствуют	данные отсутствуют	
38	2051107.79	156103.79	-	0.5	данные отсутствуют	данные отсутствуют	
39	2051234.62	156037.51	-	0.5	данные отсутствуют	данные отсутствуют	
40	2051360.09	155971.76	-	0.5	данные отсутствуют	данные отсутствуют	
41	2051414.64	155928.62	-	0.5	данные отсутствуют	данные отсутствуют	



ДОКУМЕНТ ПОДПИСАН
ЭЛЕКТРОННОЙ ПОДПИСЬЮ

Сертификат: 0091AAF5A599507BC7E6D39D2DFA052F9A

Владелец: ФЕДЕРАЛЬНАЯ СЛУЖБА ГОСУДАРСТВЕННОЙ
РЕГИСТРАЦИИ, КАДАСТРА И КАРТОГРАФИИ
Действителен: с 16.09.2025 по 10.12.2026

полное наименование должности

инициалы, фамилия

Сооружение							
вид объекта недвижимости							
Лист № 5 раздела 5.1		Всего листов раздела 5.1: 39		Всего разделов: 4		Всего листов выписки: 43	
19.01.2026г. № КУВИ-001/2026-4534289							
Кадастровый номер:			24:55:0000000:84254				
42	2051464.65	155859.77	-	0.5	данные отсутствуют	данные отсутствуют	
43	2051508.84	155795.76	-	0.5	данные отсутствуют	данные отсутствуют	
44	2051504.85	155747.03	-	0.5	данные отсутствуют	данные отсутствуют	
45	2051543.6	155695.53	-	0.5	данные отсутствуют	данные отсутствуют	
46	2051574.55	155650.95	-	0.5	данные отсутствуют	данные отсутствуют	
47	2051581.28	155614.88	-	0.5	данные отсутствуют	данные отсутствуют	
48	2051598.59	155496.35	-	0.5	данные отсутствуют	данные отсутствуют	
49	2051609.99	155416.76	-	0.5	данные отсутствуют	данные отсутствуют	
50	2051620.41	155347.03	-	0.5	данные отсутствуют	данные отсутствуют	
51	2051635.34	155239.04	-	0.5	данные отсутствуют	данные отсутствуют	
52	2051646.42	155227.5	-	0.5	данные отсутствуют	данные отсутствуют	
53	2051694.72	155169.77	-	0.5	данные отсутствуют	данные отсутствуют	
54	2051756.21	155095.06	-	0.5	данные отсутствуют	данные отсутствуют	
55	2051812.78	155024.5	-	0.5	данные отсутствуют	данные отсутствуют	
56	2051850.06	154978.09	-	0.5	данные отсутствуют	данные отсутствуют	
57	2051960.81	154966.01	-	0.5	данные отсутствуют	данные отсутствуют	
58	2052042.12	154958.26	-	0.5	данные отсутствуют	данные отсутствуют	



ДОКУМЕНТ ПОДПИСАН
ЭЛЕКТРОННОЙ ПОДПИСЬЮ

Сертификат: 0091AAF5A599507BC7E6D39D2DFA052F9A

Владелец: ФЕДЕРАЛЬНАЯ СЛУЖБА ГОСУДАРСТВЕННОЙ
РЕГИСТРАЦИИ, КАДАСТРА И КАРТОГРАФИИ
Действителен: с 16.09.2025 по 10.12.2026

полное наименование должности

инициалы, фамилия

Сооружение							
вид объекта недвижимости							
Лист № 6 раздела 5.1		Всего листов раздела 5.1: 39		Всего разделов: 4		Всего листов выписки: 43	
19.01.2026г. № КУВИ-001/2026-4534289							
Кадастровый номер:			24:55:0000000:84254				
59	2052110.64	154952.14	-	0.5	данные отсутствуют	данные отсутствуют	
60	2052181.22	154945.53	-	0.5	данные отсутствуют	данные отсутствуют	
61	2052270.21	154937.4	-	0.5	данные отсутствуют	данные отсутствуют	
62	2052350.04	154929.88	-	0.5	данные отсутствуют	данные отсутствуют	
63	2052419.92	154923.65	-	0.5	данные отсутствуют	данные отсутствуют	
64	2052509.14	154915.14	-	0.5	данные отсутствуют	данные отсутствуют	
65	2052569.36	154911.55	-	0.5	данные отсутствуют	данные отсутствуют	
66	2052618.14	154940.87	-	0.5	данные отсутствуют	данные отсутствуют	
67	2052664.62	154967.96	-	0.5	данные отсутствуют	данные отсутствуют	
1	2051543.6	155695.53	-	0.5	данные отсутствуют	данные отсутствуют	
2	2051588.15	155689.5	-	0.5	данные отсутствуют	данные отсутствуют	
3	2051683.14	155714.74	-	0.5	данные отсутствуют	данные отсутствуют	
4	2051737.63	155711.21	-	0.5	данные отсутствуют	данные отсутствуют	
5	2051867.86	155748.85	-	0.5	данные отсутствуют	данные отсутствуют	
6	2051978.33	155780.11	-	0.5	данные отсутствуют	данные отсутствуют	
7	2052118.11	155876.82	-	0.5	данные отсутствуют	данные отсутствуют	
1	2050938.17	156192.71	-	0.5	данные отсутствуют	данные отсутствуют	



ДОКУМЕНТ ПОДПИСАН
ЭЛЕКТРОННОЙ ПОДПИСЬЮ

Сертификат: 0091AAF5A599507BC7E6D39D2DFA052F9A

Владелец: ФЕДЕРАЛЬНАЯ СЛУЖБА ГОСУДАРСТВЕННОЙ
РЕГИСТРАЦИИ, КАДАСТРА И КАРТОГРАФИИ
Действителен: с 16.09.2025 по 10.12.2026

полное наименование должности

инициалы, фамилия

Сооружение							
вид объекта недвижимости							
Лист № 7 раздела 5.1		Всего листов раздела 5.1: 39		Всего разделов: 4		Всего листов выписки: 43	
19.01.2026г. № КУВИ-001/2026-4534289							
Кадастровый номер:			24:55:0000000:84254				
2	2050929.65	156163.45	-	0.5	данные отсутствуют	данные отсутствуют	
3	2050878.98	156094.9	-	0.5	данные отсутствуют	данные отсутствуют	
4	2050825.01	156021.09	-	0.5	данные отсутствуют	данные отсутствуют	
5	2050788.92	155972.33	-	0.5	данные отсутствуют	данные отсутствуют	
6	2050734.26	155898.48	-	0.5	данные отсутствуют	данные отсутствуют	
7	2050698.15	155849.92	-	0.5	данные отсутствуют	данные отсутствуют	
1	2048207.53	158302.87	-	0.5	данные отсутствуют	данные отсутствуют	
2	2048128.29	158332.78	-	0.5	данные отсутствуют	данные отсутствуют	
1	2048128.29	158332.78	-	0.5	данные отсутствуют	данные отсутствуют	
2	2048122.96	158334.16	-	0.5	данные отсутствуют	данные отсутствуют	
1	2052664.62	154967.96	-	0.5	данные отсутствуют	данные отсутствуют	
2	2052658.86	154981.45	-	0.5	данные отсутствуют	данные отсутствуют	
1	2052118.11	155876.82	-	0.5	данные отсутствуют	данные отсутствуют	
2	2052122.64	155876.49	-	0.5	данные отсутствуют	данные отсутствуют	
1	2049057.43	158695.77	-	0.5	данные отсутствуют	данные отсутствуют	
2	2049058.95	158697.48	-	0.5	данные отсутствуют	данные отсутствуют	
3	2049057.14	158699.68	-	0.5	данные отсутствуют	данные отсутствуют	



ДОКУМЕНТ ПОДПИСАН
ЭЛЕКТРОННОЙ ПОДПИСЬЮ

Сертификат: 0091AAF5A599507BC7E6D39D2DFA052F9A

Владелец: ФЕДЕРАЛЬНАЯ СЛУЖБА ГОСУДАРСТВЕННОЙ
РЕГИСТРАЦИИ, КАДАСТРА И КАРТОГРАФИИ
Действителен: с 16.09.2025 по 10.12.2026

полное наименование должности

инициалы, фамилия

Сооружение							
вид объекта недвижимости							
Лист № 8 раздела 5.1		Всего листов раздела 5.1: 39		Всего разделов: 4		Всего листов выписки: 43	
19.01.2026г. № КУВИ-001/2026-4534289							
Кадастровый номер:			24:55:0000000:84254				
4	2049055.63	158697.96	-	0.5	данные отсутствуют	данные отсутствуют	
1	2049057.43	158695.77	-	0.5	данные отсутствуют	данные отсутствуют	
1	2049034.47	158725.42	-	0.5	данные отсутствуют	данные отсутствуют	
2	2049036.5	158726.81	-	0.5	данные отсутствуют	данные отсутствуют	
3	2049034.47	158729.39	-	0.5	данные отсутствуют	данные отсутствуют	
4	2049032.44	158728	-	0.5	данные отсутствуют	данные отсутствуют	
1	2049034.47	158725.42	-	0.5	данные отсутствуют	данные отсутствуют	
1	2049002.7	158761.87	-	0.5	данные отсутствуют	данные отсутствуют	
2	2049004.67	158763.87	-	0.5	данные отсутствуют	данные отсутствуют	
3	2049002.68	158766.14	-	0.5	данные отсутствуют	данные отсутствуют	
4	2049000.71	158764.14	-	0.5	данные отсутствуют	данные отсутствуют	
1	2049002.7	158761.87	-	0.5	данные отсутствуют	данные отсутствуют	
1	2048978.18	158791.66	-	0.5	данные отсутствуют	данные отсутствуют	
2	2048980.18	158793.48	-	0.5	данные отсутствуют	данные отсутствуют	
3	2048978.28	158795.97	-	0.5	данные отсутствуют	данные отсутствуют	
4	2048976.29	158794.15	-	0.5	данные отсутствуют	данные отсутствуют	
1	2048978.18	158791.66	-	0.5	данные отсутствуют	данные отсутствуют	



ДОКУМЕНТ ПОДПИСАН
ЭЛЕКТРОННОЙ ПОДПИСЬЮ

Сертификат: 0091AAF5A599507BC7E6D39D2DFA052F9A

Владелец: ФЕДЕРАЛЬНАЯ СЛУЖБА ГОСУДАРСТВЕННОЙ
РЕГИСТРАЦИИ, КАДАСТРА И КАРТОГРАФИИ
Действителен: с 16.09.2025 по 10.12.2026

полное наименование должности

инициалы, фамилия

Сооружение						
вид объекта недвижимости						
Лист № 9 раздела 5.1			Всего листов раздела 5.1: 39		Всего разделов: 4	Всего листов выписки: 43
19.01.2026г. № КУВИ-001/2026-4534289						
Кадастровый номер:			24:55:0000000:84254			
1	2048946.17	158836.06	-	0.5	данные отсутствуют	данные отсутствуют
2	2048947.28	158838.06	-	0.5	данные отсутствуют	данные отсутствуют
3	2048944.69	158840.09	-	0.5	данные отсутствуют	данные отсутствуют
4	2048943.58	158838.09	-	0.5	данные отсутствуют	данные отсутствуют
1	2048946.17	158836.06	-	0.5	данные отсутствуют	данные отсутствуют
1	2048961.3	158879.65	-	0.5	данные отсутствуют	данные отсутствуют
2	2048958.36	158885.1	-	0.5	данные отсутствуют	данные отсутствуют
3	2048957.07	158884.41	-	0.5	данные отсутствуют	данные отсутствуют
4	2048954.17	158880.19	-	0.5	данные отсутствуют	данные отсутствуют
5	2048954.63	158879.07	-	0.5	данные отсутствуют	данные отсутствуют
6	2048960.32	158878.97	-	0.5	данные отсутствуют	данные отсутствуют
1	2048961.3	158879.65	-	0.5	данные отсутствуют	данные отсутствуют
1	2048901.82	158844.17	-	0.5	данные отсутствуют	данные отсутствуют
2	2048901.5	158844.86	-	0.5	данные отсутствуют	данные отсутствуют
3	2048900.75	158844.29	-	0.5	данные отсутствуют	данные отсутствуют
4	2048901.08	158843.59	-	0.5	данные отсутствуют	данные отсутствуют
1	2048901.82	158844.17	-	0.5	данные отсутствуют	данные отсутствуют



ДОКУМЕНТ ПОДПИСАН
ЭЛЕКТРОННОЙ ПОДПИСЬЮ

Сертификат: 0091AAF5A599507BC7E6D39D2DFA052F9A

Владелец: ФЕДЕРАЛЬНАЯ СЛУЖБА ГОСУДАРСТВЕННОЙ
РЕГИСТРАЦИИ, КАДАСТРА И КАРТОГРАФИИ
Действителен: с 16.09.2025 по 10.12.2026

полное наименование должности

инициалы, фамилия

Сооружение							
вид объекта недвижимости							
Лист № 10 раздела 5.1		Всего листов раздела 5.1: 39		Всего разделов: 4		Всего листов выписки: 43	
19.01.2026г. № КУВИ-001/2026-4534289							
Кадастровый номер:			24:55:0000000:84254				
1	2048843.4	158805.42	-	0.5	данные отсутствуют	данные отсутствуют	
2	2048842.77	158805.99	-	0.5	данные отсутствуют	данные отсутствуют	
3	2048842.16	158805.47	-	0.5	данные отсутствуют	данные отсутствуют	
4	2048842.79	158804.9	-	0.5	данные отсутствуют	данные отсутствуют	
1	2048843.4	158805.42	-	0.5	данные отсутствуют	данные отсутствуют	
1	2048794.23	158771.99	-	0.5	данные отсутствуют	данные отсутствуют	
2	2048793.61	158773.04	-	0.5	данные отсутствуют	данные отсутствуют	
3	2048792.84	158772.57	-	0.5	данные отсутствуют	данные отсутствуют	
4	2048793.46	158771.51	-	0.5	данные отсутствуют	данные отсутствуют	
1	2048794.23	158771.99	-	0.5	данные отсутствуют	данные отсутствуют	
1	2048756.39	158746.63	-	0.5	данные отсутствуют	данные отсутствуют	
2	2048753.83	158750.78	-	0.5	данные отсутствуют	данные отсутствуют	
3	2048749.15	158747.7	-	0.5	данные отсутствуют	данные отсутствуют	
4	2048751.71	158743.55	-	0.5	данные отсутствуют	данные отсутствуют	
1	2048756.39	158746.63	-	0.5	данные отсутствуют	данные отсутствуют	
1	2048734.09	158734.19	-	0.5	данные отсутствуют	данные отсутствуют	
2	2048733.4	158734.96	-	0.5	данные отсутствуют	данные отсутствуют	



ДОКУМЕНТ ПОДПИСАН
ЭЛЕКТРОННОЙ ПОДПИСЬЮ

Сертификат: 0091AAF5A599507BC7E6D39D2DFA052F9A

Владелец: ФЕДЕРАЛЬНАЯ СЛУЖБА ГОСУДАРСТВЕННОЙ
РЕГИСТРАЦИИ, КАДАСТРА И КАРТОГРАФИИ
Действителен: с 16.09.2025 по 10.12.2026

полное наименование должности

инициалы, фамилия

Сооружение							
вид объекта недвижимости							
Лист № 11 раздела 5.1		Всего листов раздела 5.1: 39		Всего разделов: 4		Всего листов выписки: 43	
19.01.2026г. № КУВИ-001/2026-4534289							
Кадастровый номер:			24:55:0000000:84254				
3	2048729.24	158730.87	-	0.5	данные отсутствуют	данные отсутствуют	
4	2048729.92	158730.07	-	0.5	данные отсутствуют	данные отсутствуют	
5	2048734.07	158727.83	-	0.5	данные отсутствуют	данные отсутствуют	
6	2048734.87	158728.49	-	0.5	данные отсутствуют	данные отсутствуют	
1	2048734.09	158734.19	-	0.5	данные отсутствуют	данные отсутствуют	
1	2048679.7	158680.77	-	0.5	данные отсутствуют	данные отсутствуют	
2	2048679.04	158681.5	-	0.5	данные отсутствуют	данные отсутствуют	
3	2048675.2	158677.91	-	0.5	данные отсутствуют	данные отсутствуют	
4	2048675.86	158677.18	-	0.5	данные отсутствуют	данные отсутствуют	
1	2048679.7	158680.77	-	0.5	данные отсутствуют	данные отсутствуют	
1	2048647.9	158647.43	-	0.5	данные отсутствуют	данные отсутствуют	
2	2048647.44	158648.7	-	0.5	данные отсутствуют	данные отсутствуют	
3	2048643.96	158651.48	-	0.5	данные отсутствуют	данные отсутствуют	
4	2048642.74	158650.85	-	0.5	данные отсутствуют	данные отсутствуют	
5	2048642.16	158646.76	-	0.5	данные отсутствуют	данные отсутствуют	
6	2048642.67	158645.72	-	0.5	данные отсутствуют	данные отсутствуют	
1	2048647.9	158647.43	-	0.5	данные отсутствуют	данные отсутствуют	



ДОКУМЕНТ ПОДПИСАН
ЭЛЕКТРОННОЙ ПОДПИСЬЮ

Сертификат: 0091AAF5A599507BC7E6D39D2DFA052F9A

Владелец: ФЕДЕРАЛЬНАЯ СЛУЖБА ГОСУДАРСТВЕННОЙ
РЕГИСТРАЦИИ, КАДАСТРА И КАРТОГРАФИИ
Действителен: с 16.09.2025 по 10.12.2026

полное наименование должности

инициалы, фамилия

Сооружение						
вид объекта недвижимости						
Лист № 12 раздела 5.1			Всего листов раздела 5.1: 39		Всего разделов: 4	Всего листов выписки: 43
19.01.2026г. № КУВИ-001/2026-4534289						
Кадастровый номер:			24:55:0000000:84254			
1	2048583.26	158645.54	-	0.5	данные отсутствуют	данные отсутствуют
2	2048584.18	158645.81	-	0.5	данные отсутствуют	данные отсутствуют
3	2048585.23	158650.26	-	0.5	данные отсутствуют	данные отсутствуют
4	2048585	158651.37	-	0.5	данные отсутствуют	данные отсутствуют
5	2048579.66	158649.98	-	0.5	данные отсутствуют	данные отсутствуют
6	2048579.91	158648.75	-	0.5	данные отсутствуют	данные отсутствуют
1	2048583.26	158645.54	-	0.5	данные отсутствуют	данные отсутствуют
1	2048506	158587.16	-	0.5	данные отсутствуют	данные отсутствуют
2	2048505.87	158590.87	-	0.5	данные отсутствуют	данные отсутствуют
3	2048505.38	158591.39	-	0.5	данные отсутствуют	данные отсутствуют
4	2048502.28	158588.7	-	0.5	данные отсутствуют	данные отсутствуют
5	2048502.77	158588.18	-	0.5	данные отсутствуют	данные отсутствуют
1	2048506	158587.16	-	0.5	данные отсутствуют	данные отсутствуют
1	2048438.92	158534.02	-	0.5	данные отсутствуют	данные отсутствуют
2	2048435.7	158537.91	-	0.5	данные отсутствуют	данные отсутствуют
3	2048430.63	158534.45	-	0.5	данные отсутствуют	данные отсутствуют
4	2048433.85	158530.55	-	0.5	данные отсутствуют	данные отсутствуют



ДОКУМЕНТ ПОДПИСАН
ЭЛЕКТРОННОЙ ПОДПИСЬЮ

Сертификат: 0091AAF5A599507BC7E6D39D2DFA052F9A

Владелец: ФЕДЕРАЛЬНАЯ СЛУЖБА ГОСУДАРСТВЕННОЙ
РЕГИСТРАЦИИ, КАДАСТРА И КАРТОГРАФИИ
Действителен: с 16.09.2025 по 10.12.2026

полное наименование должности

инициалы, фамилия

Сооружение							
вид объекта недвижимости							
Лист № 13 раздела 5.1		Всего листов раздела 5.1: 39		Всего разделов: 4		Всего листов выписки: 43	
19.01.2026г. № КУВИ-001/2026-4534289							
Кадастровый номер:			24:55:0000000:84254				
1	2048438.92	158534.02	-	0.5	данные отсутствуют	данные отсутствуют	
1	2048301.31	158452.76	-	0.5	данные отсутствуют	данные отсутствуют	
2	2048299.31	158455.14	-	0.5	данные отсутствуют	данные отсутствуют	
3	2048296.93	158453.3	-	0.5	данные отсутствуют	данные отсутствуют	
4	2048298.93	158450.92	-	0.5	данные отсутствуют	данные отсутствуют	
1	2048301.31	158452.76	-	0.5	данные отсутствуют	данные отсутствуют	
1	2048210.72	158303.21	-	0.5	данные отсутствуют	данные отсутствуют	
2	2048205.9	158306.6	-	0.5	данные отсутствуют	данные отсутствуют	
3	2048205.97	158298.79	-	0.5	данные отсутствуют	данные отсутствуют	
1	2048210.72	158303.21	-	0.5	данные отсутствуют	данные отсутствуют	
1	2048060.94	158249.07	-	0.5	данные отсутствуют	данные отсутствуют	
2	2048060.58	158253.38	-	0.5	данные отсутствуют	данные отсутствуют	
3	2048060.02	158254.53	-	0.5	данные отсутствуют	данные отсутствуют	
4	2048056.32	158252.44	-	0.5	данные отсутствуют	данные отсутствуют	
5	2048056.73	158251.52	-	0.5	данные отсутствуют	данные отсутствуют	
1	2048060.94	158249.07	-	0.5	данные отсутствуют	данные отсутствуют	
1	2048021.4	158230.8	-	0.5	данные отсутствуют	данные отсутствуют	



ДОКУМЕНТ ПОДПИСАН
ЭЛЕКТРОННОЙ ПОДПИСЬЮ

Сертификат: 0091AAF5A599507BC7E6D39D2DFA052F9A

Владелец: ФЕДЕРАЛЬНАЯ СЛУЖБА ГОСУДАРСТВЕННОЙ
РЕГИСТРАЦИИ, КАДАСТРА И КАРТОГРАФИИ
Действителен: с 16.09.2025 по 10.12.2026

полное наименование должности

инициалы, фамилия

Сооружение							
вид объекта недвижимости							
Лист № 14 раздела 5.1		Всего листов раздела 5.1: 39		Всего разделов: 4		Всего листов выписки: 43	
19.01.2026г. № КУВИ-001/2026-4534289							
Кадастровый номер:			24:55:0000000:84254				
2	2048021.34	158231.5	-	0.5	данные отсутствуют	данные отсутствуют	
3	2048020.51	158231.25	-	0.5	данные отсутствуют	данные отсутствуют	
4	2048020.57	158230.55	-	0.5	данные отсутствуют	данные отсутствуют	
1	2048021.4	158230.8	-	0.5	данные отсутствуют	данные отсутствуют	
1	2047939.44	158183.03	-	0.5	данные отсутствуют	данные отсутствуют	
2	2047938.91	158183.95	-	0.5	данные отсутствуют	данные отсутствуют	
3	2047935.21	158182.43	-	0.5	данные отсутствуют	данные отсутствуют	
4	2047935.73	158181.51	-	0.5	данные отсутствуют	данные отсутствуют	
1	2047939.44	158183.03	-	0.5	данные отсутствуют	данные отсутствуют	
1	2048128.98	158331.26	-	0.5	данные отсутствуют	данные отсутствуют	
2	2048129.93	158333.51	-	0.5	данные отсутствуют	данные отсутствуют	
3	2048127.59	158334.31	-	0.5	данные отсутствуют	данные отсутствуют	
4	2048126.64	158332.06	-	0.5	данные отсутствуют	данные отсутствуют	
1	2048128.98	158331.26	-	0.5	данные отсутствуют	данные отсутствуют	
1	2048808.07	158663.77	-	0.5	данные отсутствуют	данные отсутствуют	
2	2048807.52	158664.51	-	0.5	данные отсутствуют	данные отсутствуют	
3	2048804.02	158661.3	-	0.5	данные отсутствуют	данные отсутствуют	



ДОКУМЕНТ ПОДПИСАН
ЭЛЕКТРОННОЙ ПОДПИСЬЮ

Сертификат: 0091AAF5A599507BC7E6D39D2DFA052F9A

Владелец: ФЕДЕРАЛЬНАЯ СЛУЖБА ГОСУДАРСТВЕННОЙ
РЕГИСТРАЦИИ, КАДАСТРА И КАРТОГРАФИИ
Действителен: с 16.09.2025 по 10.12.2026

полное наименование должности

инициалы, фамилия

Сооружение							
вид объекта недвижимости							
Лист № 15 раздела 5.1		Всего листов раздела 5.1: 39		Всего разделов: 4		Всего листов выписки: 43	
19.01.2026г. № КУВИ-001/2026-4534289							
Кадастровый номер:			24:55:0000000:84254				
4	2048804.57	158660.56	-	0.5	данные отсутствуют	данные отсутствуют	
1	2048808.07	158663.77	-	0.5	данные отсутствуют	данные отсутствуют	
1	2048864.29	158572.5	-	0.5	данные отсутствуют	данные отсутствуют	
2	2048863.84	158573.23	-	0.5	данные отсутствуют	данные отсутствуют	
3	2048860.62	158570.35	-	0.5	данные отсутствуют	данные отсутствуют	
4	2048861.08	158569.62	-	0.5	данные отсутствуют	данные отсутствуют	
1	2048864.29	158572.5	-	0.5	данные отсутствуют	данные отсутствуют	
1	2048931.67	158463.21	-	0.5	данные отсутствуют	данные отсутствуют	
2	2048931.23	158463.83	-	0.5	данные отсутствуют	данные отсутствуют	
3	2048927.53	158460.9	-	0.5	данные отсутствуют	данные отсутствуют	
4	2048927.97	158460.28	-	0.5	данные отсутствуют	данные отсутствуют	
1	2048931.67	158463.21	-	0.5	данные отсутствуют	данные отсутствуют	
1	2048981.98	158381.69	-	0.5	данные отсутствуют	данные отсутствуют	
2	2048981.62	158382.28	-	0.5	данные отсутствуют	данные отсутствуют	
3	2048977.76	158380.13	-	0.5	данные отсутствуют	данные отсутствуют	
4	2048978.12	158379.53	-	0.5	данные отсутствуют	данные отсутствуют	
1	2048981.98	158381.69	-	0.5	данные отсутствуют	данные отсутствуют	



ДОКУМЕНТ ПОДПИСАН
ЭЛЕКТРОННОЙ ПОДПИСЬЮ

Сертификат: 0091AAF5A599507BC7E6D39D2DFA052F9A

Владелец: ФЕДЕРАЛЬНАЯ СЛУЖБА ГОСУДАРСТВЕННОЙ
РЕГИСТРАЦИИ, КАДАСТРА И КАРТОГРАФИИ
Действителен: с 16.09.2025 по 10.12.2026

полное наименование должности

инициалы, фамилия

Сооружение							
вид объекта недвижимости							
Лист № 16 раздела 5.1		Всего листов раздела 5.1: 39		Всего разделов: 4		Всего листов выписки: 43	
19.01.2026г. № КУВИ-001/2026-4534289							
Кадастровый номер:			24:55:0000000:84254				
1	2049040.14	158287.53	-	0.5	данные отсутствуют	данные отсутствуют	
2	2049036.46	158290.98	-	0.5	данные отсутствуют	данные отсутствуют	
3	2049033.19	158287.02	-	0.5	данные отсутствуют	данные отсутствуют	
4	2049036.87	158283.57	-	0.5	данные отсутствуют	данные отсутствуют	
1	2049040.14	158287.53	-	0.5	данные отсутствуют	данные отсутствуют	
1	2049117.93	158220.17	-	0.5	данные отсутствуют	данные отсутствуют	
2	2049114.82	158220.83	-	0.5	данные отсутствуют	данные отсутствуют	
3	2049114.06	158220.45	-	0.5	данные отсутствуют	данные отсутствуют	
4	2049115.53	158216.2	-	0.5	данные отсутствуют	данные отсутствуют	
5	2049116.29	158216.57	-	0.5	данные отсутствуют	данные отсутствуют	
6	2049118.07	158219.12	-	0.5	данные отсутствуют	данные отсутствуют	
1	2049117.93	158220.17	-	0.5	данные отсутствуют	данные отсутствуют	
1	2049179.64	158178.88	-	0.5	данные отсутствуют	данные отсутствуют	
2	2049176.71	158180.7	-	0.5	данные отсутствуют	данные отсутствуют	
3	2049175.93	158179.57	-	0.5	данные отсутствуют	данные отсутствуют	
4	2049178.87	158177.75	-	0.5	данные отсутствуют	данные отсутствуют	
1	2049179.64	158178.88	-	0.5	данные отсутствуют	данные отсутствуют	



ДОКУМЕНТ ПОДПИСАН
ЭЛЕКТРОННОЙ ПОДПИСЬЮ

Сертификат: 0091AAF5A599507BC7E6D39D2DFA052F9A

Владелец: ФЕДЕРАЛЬНАЯ СЛУЖБА ГОСУДАРСТВЕННОЙ
РЕГИСТРАЦИИ, КАДАСТРА И КАРТОГРАФИИ
Действителен: с 16.09.2025 по 10.12.2026

полное наименование должности

инициалы, фамилия

Сооружение							
вид объекта недвижимости							
Лист № 17 раздела 5.1		Всего листов раздела 5.1: 39		Всего разделов: 4		Всего листов выписки: 43	
19.01.2026г. № КУВИ-001/2026-4534289							
Кадастровый номер:			24:55:0000000:84254				
1	2049247.55	158138.43	-	0.5	данные отсутствуют	данные отсутствуют	
2	2049244.66	158139.78	-	0.5	данные отсутствуют	данные отсутствуют	
3	2049243.43	158137.52	-	0.5	данные отсутствуют	данные отсутствуют	
4	2049246.32	158136.18	-	0.5	данные отсутствуют	данные отсутствуют	
1	2049247.55	158138.43	-	0.5	данные отсутствуют	данные отсутствуют	
1	2049323.94	158090.1	-	0.5	данные отсутствуют	данные отсутствуют	
2	2049321.3	158091.81	-	0.5	данные отсутствуют	данные отсутствуют	
3	2049319.89	158090.03	-	0.5	данные отсутствуют	данные отсутствуют	
4	2049322.52	158088.33	-	0.5	данные отсутствуют	данные отсутствуют	
1	2049323.94	158090.1	-	0.5	данные отсутствуют	данные отсутствуют	
1	2049393.2	158045.77	-	0.5	данные отсутствуют	данные отсутствуют	
2	2049391.08	158047.04	-	0.5	данные отсутствуют	данные отсутствуют	
3	2049389.85	158044.68	-	0.5	данные отсутствуют	данные отсутствуют	
4	2049391.97	158043.42	-	0.5	данные отсутствуют	данные отсутствуют	
1	2049393.2	158045.77	-	0.5	данные отсутствуют	данные отсутствуют	
1	2049432.94	158020.6	-	0.5	данные отсутствуют	данные отсутствуют	
2	2049429.42	158022.49	-	0.5	данные отсутствуют	данные отсутствуют	



ДОКУМЕНТ ПОДПИСАН
ЭЛЕКТРОННОЙ ПОДПИСЬЮ

Сертификат: 0091AAF5A599507BC7E6D39D2DFA052F9A

Владелец: ФЕДЕРАЛЬНАЯ СЛУЖБА ГОСУДАРСТВЕННОЙ
РЕГИСТРАЦИИ, КАДАСТРА И КАРТОГРАФИИ
Действителен: с 16.09.2025 по 10.12.2026

полное наименование должности

инициалы, фамилия

Сооружение							
вид объекта недвижимости							
Лист № 18 раздела 5.1		Всего листов раздела 5.1: 39		Всего разделов: 4		Всего листов выписки: 43	
19.01.2026г. № КУВИ-001/2026-4534289							
Кадастровый номер:			24:55:0000000:84254				
3	2049428.92	158021.48	-	0.5	данные отсутствуют	данные отсутствуют	
4	2049432.44	158019.6	-	0.5	данные отсутствуют	данные отсутствуют	
1	2049432.94	158020.6	-	0.5	данные отсутствуют	данные отсутствуют	
1	2049484.86	157987.58	-	0.5	данные отсутствуют	данные отсутствуют	
2	2049484.6	157987.85	-	0.5	данные отсутствуют	данные отсутствуют	
3	2049484.16	157987.24	-	0.5	данные отсутствуют	данные отсутствуют	
4	2049484.41	157986.97	-	0.5	данные отсутствуют	данные отсутствуют	
1	2049484.86	157987.58	-	0.5	данные отсутствуют	данные отсутствуют	
1	2049553.03	157944.1	-	0.5	данные отсутствуют	данные отсутствуют	
2	2049552.66	157944.47	-	0.5	данные отсутствуют	данные отсутствуют	
3	2049551.94	157943.78	-	0.5	данные отсутствуют	данные отсутствуют	
4	2049552.31	157943.42	-	0.5	данные отсутствуют	данные отсутствуют	
1	2049553.03	157944.1	-	0.5	данные отсутствуют	данные отсутствуют	
1	2049605.57	157910.83	-	0.5	данные отсутствуют	данные отсутствуют	
2	2049602.8	157912.6	-	0.5	данные отсутствуют	данные отсутствуют	
3	2049602.54	157912.15	-	0.5	данные отсутствуют	данные отсутствуют	
4	2049605.3	157910.38	-	0.5	данные отсутствуют	данные отсутствуют	



ДОКУМЕНТ ПОДПИСАН
ЭЛЕКТРОННОЙ ПОДПИСЬЮ

Сертификат: 0091AAF5A599507BC7E6D39D2DFA052F9A

Владелец: ФЕДЕРАЛЬНАЯ СЛУЖБА ГОСУДАРСТВЕННОЙ
РЕГИСТРАЦИИ, КАДАСТРА И КАРТОГРАФИИ
Действителен: с 16.09.2025 по 10.12.2026

полное наименование должности

инициалы, фамилия

Сооружение							
вид объекта недвижимости							
Лист № 19 раздела 5.1		Всего листов раздела 5.1: 39		Всего разделов: 4		Всего листов выписки: 43	
19.01.2026г. № КУВИ-001/2026-4534289							
Кадастровый номер:			24:55:0000000:84254				
1	2049605.57	157910.83	-	0.5	данные отсутствуют	данные отсутствуют	
1	2049683.03	157862.47	-	0.5	данные отсутствуют	данные отсутствуют	
2	2049682.53	157862.61	-	0.5	данные отсутствуют	данные отсутствуют	
3	2049682.26	157861.8	-	0.5	данные отсутствуют	данные отсутствуют	
4	2049682.76	157861.66	-	0.5	данные отсутствуют	данные отсутствуют	
1	2049683.03	157862.47	-	0.5	данные отсутствуют	данные отсутствуют	
1	2049718.8	157840.46	-	0.5	данные отсутствуют	данные отсутствуют	
2	2049717.29	157841.56	-	0.5	данные отсутствуют	данные отсутствуют	
3	2049715.94	157839.77	-	0.5	данные отсутствуют	данные отсутствуют	
4	2049717.42	157838.57	-	0.5	данные отсутствуют	данные отсутствуют	
1	2049718.8	157840.46	-	0.5	данные отсутствуют	данные отсутствуют	
1	2049739.72	157825.99	-	0.5	данные отсутствуют	данные отсутствуют	
2	2049739.32	157826.33	-	0.5	данные отсутствуют	данные отсутствуют	
3	2049738.74	157825.71	-	0.5	данные отсутствуют	данные отсутствуют	
4	2049739.14	157825.37	-	0.5	данные отсутствуют	данные отсутствуют	
1	2049739.72	157825.99	-	0.5	данные отсутствуют	данные отсутствуют	
1	2049813	157779.71	-	0.5	данные отсутствуют	данные отсутствуют	



ДОКУМЕНТ ПОДПИСАН
ЭЛЕКТРОННОЙ ПОДПИСЬЮ

Сертификат: 0091AAF5A599507BC7E6D39D2DFA052F9A

Владелец: ФЕДЕРАЛЬНАЯ СЛУЖБА ГОСУДАРСТВЕННОЙ
РЕГИСТРАЦИИ, КАДАСТРА И КАРТОГРАФИИ
Действителен: с 16.09.2025 по 10.12.2026

полное наименование должности

инициалы, фамилия

Сооружение							
вид объекта недвижимости							
Лист № 20 раздела 5.1		Всего листов раздела 5.1: 39		Всего разделов: 4		Всего листов выписки: 43	
19.01.2026г. № КУВИ-001/2026-4534289							
Кадастровый номер:			24:55:0000000:84254				
2	2049812.51	157779.87	-	0.5	данные отсутствуют	данные отсутствуют	
3	2049812.18	157779.03	-	0.5	данные отсутствуют	данные отсутствуют	
4	2049812.68	157778.86	-	0.5	данные отсутствуют	данные отсутствуют	
1	2049813	157779.71	-	0.5	данные отсутствуют	данные отсутствуют	
1	2049882.09	157735.8	-	0.5	данные отсутствуют	данные отсутствуют	
2	2049881.69	157736.13	-	0.5	данные отсутствуют	данные отсутствуют	
3	2049881.14	157735.53	-	0.5	данные отсутствуют	данные отсутствуют	
4	2049881.55	157735.2	-	0.5	данные отсутствуют	данные отсутствуют	
1	2049882.09	157735.8	-	0.5	данные отсутствуют	данные отсутствуют	
1	2049934.65	157702.5	-	0.5	данные отсутствуют	данные отсутствуют	
2	2049934.19	157702.74	-	0.5	данные отсутствуют	данные отсутствуют	
3	2049933.72	157701.94	-	0.5	данные отсутствуют	данные отсутствуют	
4	2049934.18	157701.7	-	0.5	данные отсутствуют	данные отсутствуют	
1	2049934.65	157702.5	-	0.5	данные отсутствуют	данные отсутствуют	
1	2050002.57	157659.48	-	0.5	данные отсутствуют	данные отсутствуют	
2	2050002.19	157659.84	-	0.5	данные отсутствуют	данные отсутствуют	
3	2050001.52	157659.21	-	0.5	данные отсутствуют	данные отсутствуют	



ДОКУМЕНТ ПОДПИСАН
ЭЛЕКТРОННОЙ ПОДПИСЬЮ

Сертификат: 0091AAF5A599507BC7E6D39D2DFA052F9A

Владелец: ФЕДЕРАЛЬНАЯ СЛУЖБА ГОСУДАРСТВЕННОЙ
РЕГИСТРАЦИИ, КАДАСТРА И КАРТОГРАФИИ
Действителен: с 16.09.2025 по 10.12.2026

полное наименование должности

инициалы, фамилия

Сооружение							
вид объекта недвижимости							
Лист № 21 раздела 5.1		Всего листов раздела 5.1: 39		Всего разделов: 4		Всего листов выписки: 43	
19.01.2026г. № КУВИ-001/2026-4534289							
Кадастровый номер:			24:55:0000000:84254				
4	2050001.9	157658.84	-	0.5	данные отсутствуют	данные отсутствуют	
1	2050002.57	157659.48	-	0.5	данные отсутствуют	данные отсутствуют	
1	2050072.28	157614.44	-	0.5	данные отсутствуют	данные отсутствуют	
2	2050068.58	157616.4	-	0.5	данные отсутствуют	данные отсутствуют	
3	2050068.05	157615.64	-	0.5	данные отсутствуют	данные отсутствуют	
4	2050068.41	157612.01	-	0.5	данные отсутствуют	данные отсутствуют	
5	2050069.32	157611.6	-	0.5	данные отсутствуют	данные отсутствуют	
6	2050071.56	157613.61	-	0.5	данные отсутствуют	данные отсутствуют	
1	2050072.28	157614.44	-	0.5	данные отсутствуют	данные отсутствуют	
1	2050108.97	157549.03	-	0.5	данные отсутствуют	данные отсутствуют	
2	2050108.78	157549.52	-	0.5	данные отсутствуют	данные отсутствуют	
3	2050107.91	157549.23	-	0.5	данные отсутствуют	данные отсутствуют	
4	2050108.09	157548.74	-	0.5	данные отсутствуют	данные отсутствуют	
1	2050108.97	157549.03	-	0.5	данные отсутствуют	данные отсутствуют	
1	2050155.08	157472.28	-	0.5	данные отсутствуют	данные отсутствуют	
2	2050154.74	157472.67	-	0.5	данные отсутствуют	данные отсутствуют	
3	2050154.15	157472.2	-	0.5	данные отсутствуют	данные отсутствуют	



ДОКУМЕНТ ПОДПИСАН
ЭЛЕКТРОННОЙ ПОДПИСЬЮ

Сертификат: 0091AAF5A599507BC7E6D39D2DFA052F9A

Владелец: ФЕДЕРАЛЬНАЯ СЛУЖБА ГОСУДАРСТВЕННОЙ
РЕГИСТРАЦИИ, КАДАСТРА И КАРТОГРАФИИ
Действителен: с 16.09.2025 по 10.12.2026

полное наименование должности

инициалы, фамилия

Сооружение							
вид объекта недвижимости							
Лист № 22 раздела 5.1		Всего листов раздела 5.1: 39		Всего разделов: 4		Всего листов выписки: 43	
19.01.2026г. № КУВИ-001/2026-4534289							
Кадастровый номер:			24:55:0000000:84254				
4	2050154.5	157471.81	-	0.5	данные отсутствуют	данные отсутствуют	
1	2050155.08	157472.28	-	0.5	данные отсутствуют	данные отсутствуют	
1	2050193.67	157407.64	-	0.5	данные отсутствуют	данные отсутствуют	
2	2050193.38	157408.08	-	0.5	данные отсутствуют	данные отсутствуют	
3	2050192.67	157407.65	-	0.5	данные отсутствуют	данные отсутствуют	
4	2050192.95	157407.22	-	0.5	данные отсутствуют	данные отсутствуют	
1	2050193.67	157407.64	-	0.5	данные отсутствуют	данные отсутствуют	
1	2050235.24	157337.63	-	0.5	данные отсутствуют	данные отсутствуют	
2	2050234.98	157338.09	-	0.5	данные отсутствуют	данные отсутствуют	
3	2050234.24	157337.71	-	0.5	данные отсутствуют	данные отсутствуют	
4	2050234.5	157337.26	-	0.5	данные отсутствуют	данные отсутствуют	
1	2050235.24	157337.63	-	0.5	данные отсутствуют	данные отсутствуют	
1	2050268.51	157280.23	-	0.5	данные отсутствуют	данные отсутствуют	
2	2050268.4	157280.73	-	0.5	данные отсутствуют	данные отсутствуют	
3	2050267.58	157280.59	-	0.5	данные отсутствуют	данные отсутствуют	
4	2050267.7	157280.08	-	0.5	данные отсутствуют	данные отсутствуют	
1	2050268.51	157280.23	-	0.5	данные отсутствуют	данные отсутствуют	



ДОКУМЕНТ ПОДПИСАН
ЭЛЕКТРОННОЙ ПОДПИСЬЮ

Сертификат: 0091AAF5A599507BC7E6D39D2DFA052F9A

Владелец: ФЕДЕРАЛЬНАЯ СЛУЖБА ГОСУДАРСТВЕННОЙ
РЕГИСТРАЦИИ, КАДАСТРА И КАРТОГРАФИИ
Действителен: с 16.09.2025 по 10.12.2026

полное наименование должности

инициалы, фамилия

Сооружение							
вид объекта недвижимости							
Лист № 23 раздела 5.1		Всего листов раздела 5.1: 39		Всего разделов: 4		Всего листов выписки: 43	
19.01.2026г. № КУВИ-001/2026-4534289							
Кадастровый номер:			24:55:0000000:84254				
1	2050321.38	157189.76	-	0.5	данные отсутствуют	данные отсутствуют	
2	2050321.08	157190.18	-	0.5	данные отсутствуют	данные отсутствуют	
3	2050320.34	157189.71	-	0.5	данные отсутствуют	данные отсутствуют	
4	2050320.64	157189.28	-	0.5	данные отсутствуют	данные отсутствуют	
1	2050321.38	157189.76	-	0.5	данные отсутствуют	данные отсутствуют	
1	2050356.4	157134.3	-	0.5	данные отсутствуют	данные отсутствуют	
2	2050355.74	157135.13	-	0.5	данные отсутствуют	данные отсутствуют	
3	2050352.6	157134.93	-	0.5	данные отсутствуют	данные отсутствуют	
4	2050351.78	157134.33	-	0.5	данные отсутствуют	данные отсутствуют	
5	2050354.59	157131.18	-	0.5	данные отсутствуют	данные отсутствуют	
6	2050355.44	157131.78	-	0.5	данные отсутствуют	данные отсутствуют	
1	2050356.4	157134.3	-	0.5	данные отсутствуют	данные отсутствуют	
1	2050442.36	157034.96	-	0.5	данные отсутствуют	данные отсутствуют	
2	2050440.1	157038.53	-	0.5	данные отсутствуют	данные отсутствуют	
3	2050439.19	157038.16	-	0.5	данные отсутствуют	данные отсутствуют	
4	2050437.53	157035.07	-	0.5	данные отсутствуют	данные отсутствуют	
5	2050437.87	157034.23	-	0.5	данные отсутствуют	данные отсутствуют	



ДОКУМЕНТ ПОДПИСАН
ЭЛЕКТРОННОЙ ПОДПИСЬЮ

Сертификат: 0091AAF5A599507BC7E6D39D2DFA052F9A

Владелец: ФЕДЕРАЛЬНАЯ СЛУЖБА ГОСУДАРСТВЕННОЙ
РЕГИСТРАЦИИ, КАДАСТРА И КАРТОГРАФИИ
Действителен: с 16.09.2025 по 10.12.2026

полное наименование должности

инициалы, фамилия

Сооружение							
вид объекта недвижимости							
Лист № 24 раздела 5.1		Всего листов раздела 5.1: 39		Всего разделов: 4		Всего листов выписки: 43	
19.01.2026г. № КУВИ-001/2026-4534289							
Кадастровый номер:			24:55:0000000:84254				
6	2050441.55	157034.38	-	0.5	данные отсутствуют	данные отсутствуют	
1	2050442.36	157034.96	-	0.5	данные отсутствуют	данные отсутствуют	
1	2050512.39	156917.73	-	0.5	данные отсутствуют	данные отсутствуют	
2	2050512.1	156918.11	-	0.5	данные отсутствуют	данные отсутствуют	
3	2050507.68	156915.03	-	0.5	данные отсутствуют	данные отсутствуют	
4	2050507.96	156914.66	-	0.5	данные отсутствуют	данные отсутствуют	
1	2050512.39	156917.73	-	0.5	данные отсутствуют	данные отсутствуют	
1	2050580.67	156801.72	-	0.5	данные отсутствуют	данные отсутствуют	
2	2050580.47	156802.1	-	0.5	данные отсутствуют	данные отсутствуют	
3	2050575.59	156799.78	-	0.5	данные отсутствуют	данные отсутствуют	
4	2050575.77	156799.4	-	0.5	данные отсутствуют	данные отсутствуют	
1	2050580.67	156801.72	-	0.5	данные отсутствуют	данные отсутствуют	
1	2050649	156685.2	-	0.5	данные отсутствуют	данные отсутствуют	
2	2050646.36	156689.67	-	0.5	данные отсутствуют	данные отсутствуют	
3	2050642.02	156687.41	-	0.5	данные отсутствуют	данные отсутствуют	
4	2050644.66	156682.94	-	0.5	данные отсутствуют	данные отсутствуют	
1	2050649	156685.2	-	0.5	данные отсутствуют	данные отсутствуют	



ДОКУМЕНТ ПОДПИСАН
ЭЛЕКТРОННОЙ ПОДПИСЬЮ

Сертификат: 0091AAF5A599507BC7E6D39D2DFA052F9A

Владелец: ФЕДЕРАЛЬНАЯ СЛУЖБА ГОСУДАРСТВЕННОЙ
РЕГИСТРАЦИИ, КАДАСТРА И КАРТОГРАФИИ
Действителен: с 16.09.2025 по 10.12.2026

полное наименование должности

инициалы, фамилия

Сооружение							
вид объекта недвижимости							
Лист № 25 раздела 5.1		Всего листов раздела 5.1: 39		Всего разделов: 4		Всего листов выписки: 43	
19.01.2026г. № КУВИ-001/2026-4534289							
Кадастровый номер:			24:55:0000000:84254				
1	2050780.02	156464.63	-	0.5	данные отсутствуют	данные отсутствуют	
2	2050777.38	156469.1	-	0.5	данные отсутствуют	данные отсутствуют	
3	2050773.04	156466.83	-	0.5	данные отсутствуют	данные отсутствуют	
4	2050775.68	156462.36	-	0.5	данные отсутствуют	данные отсутствуют	
1	2050780.02	156464.63	-	0.5	данные отсутствуют	данные отсутствуют	
1	2050853.03	156341.11	-	0.5	данные отсутствуют	данные отсутствуют	
2	2050846.52	156343.6	-	0.5	данные отсутствуют	данные отсутствуют	
3	2050849.07	156339.35	-	0.5	данные отсутствуют	данные отсутствуют	
4	2050850.8	156335.18	-	0.5	данные отсутствуют	данные отсутствуют	
1	2050853.03	156341.11	-	0.5	данные отсутствуют	данные отсутствуют	
1	2050942.05	156192.4	-	0.5	данные отсутствуют	данные отсутствуют	
2	2050937.82	156196.32	-	0.5	данные отсутствуют	данные отсутствуют	
3	2050934.29	156193.02	-	0.5	данные отсутствуют	данные отсутствуют	
4	2050938.52	156189.1	-	0.5	данные отсутствуют	данные отсутствуют	
1	2050942.05	156192.4	-	0.5	данные отсутствуют	данные отсутствуют	
1	2051111.42	156104.57	-	0.5	данные отсутствуют	данные отсутствуют	
2	2051106.35	156107.4	-	0.5	данные отсутствуют	данные отсутствуют	



ДОКУМЕНТ ПОДПИСАН
ЭЛЕКТРОННОЙ ПОДПИСЬЮ

Сертификат: 0091AAF5A599507BC7E6D39D2DFA052F9A

Владелец: ФЕДЕРАЛЬНАЯ СЛУЖБА ГОСУДАРСТВЕННОЙ
РЕГИСТРАЦИИ, КАДАСТРА И КАРТОГРАФИИ
Действителен: с 16.09.2025 по 10.12.2026

полное наименование должности

инициалы, фамилия

Сооружение							
вид объекта недвижимости							
Лист № 26 раздела 5.1		Всего листов раздела 5.1: 39		Всего разделов: 4		Всего листов выписки: 43	
19.01.2026г. № КУВИ-001/2026-4534289							
Кадастровый номер:			24:55:0000000:84254				
3	2051104.12	156103.08	-	0.5	данные отсутствуют	данные отсутствуют	
4	2051109.2	156100.26	-	0.5	данные отсутствуют	данные отсутствуют	
1	2051111.42	156104.57	-	0.5	данные отсутствуют	данные отсутствуют	
1	2051235.65	156039.04	-	0.5	данные отсутствуют	данные отсутствуют	
2	2051235.38	156039.33	-	0.5	данные отсутствуют	данные отсутствуют	
3	2051233.59	156035.98	-	0.5	данные отсутствуют	данные отсутствуют	
4	2051233.86	156035.69	-	0.5	данные отсутствуют	данные отсутствуют	
1	2051235.65	156039.04	-	0.5	данные отсутствуют	данные отсутствуют	
1	2051363.75	155972.26	-	0.5	данные отсутствуют	данные отсутствуют	
2	2051358.23	155974.61	-	0.5	данные отсутствуют	данные отсутствуют	
3	2051356.44	155971.25	-	0.5	данные отсутствуют	данные отсутствуют	
4	2051361.96	155968.91	-	0.5	данные отсутствуют	данные отсутствуют	
1	2051363.75	155972.26	-	0.5	данные отсутствуют	данные отсутствуют	
1	2051416.31	155928.72	-	0.5	данные отсутствуют	данные отсутствуют	
2	2051414.16	155930.49	-	0.5	данные отсутствуют	данные отсутствуют	
3	2051412.98	155930.27	-	0.5	данные отсутствуют	данные отсутствуют	
4	2051412.93	155926.78	-	0.5	данные отсутствуют	данные отсутствуют	



ДОКУМЕНТ ПОДПИСАН
ЭЛЕКТРОННОЙ ПОДПИСЬЮ

Сертификат: 0091AAF5A599507BC7E6D39D2DFA052F9A

Владелец: ФЕДЕРАЛЬНАЯ СЛУЖБА ГОСУДАРСТВЕННОЙ
РЕГИСТРАЦИИ, КАДАСТРА И КАРТОГРАФИИ
Действителен: с 16.09.2025 по 10.12.2026

полное наименование должности

инициалы, фамилия

Сооружение							
вид объекта недвижимости							
Лист № 27 раздела 5.1		Всего листов раздела 5.1: 39		Всего разделов: 4		Всего листов выписки: 43	
19.01.2026г. № КУВИ-001/2026-4534289							
Кадастровый номер:			24:55:0000000:84254				
5	2051414.11	155927.01	-	0.5	данные отсутствуют	данные отсутствуют	
1	2051416.31	155928.72	-	0.5	данные отсутствуют	данные отсутствуют	
1	2051465.01	155859.74	-	0.5	данные отсутствуют	данные отсутствуют	
2	2051464.64	155860.2	-	0.5	данные отсутствуют	данные отсутствуют	
3	2051464.28	155859.79	-	0.5	данные отсутствуют	данные отсутствуют	
4	2051464.66	155859.33	-	0.5	данные отсутствуют	данные отсутствуют	
1	2051465.01	155859.74	-	0.5	данные отсутствуют	данные отсутствуют	
1	2051511.83	155795.13	-	0.5	данные отсутствуют	данные отсутствуют	
2	2051509.58	155798.68	-	0.5	данные отсутствуют	данные отсутствуют	
3	2051508.77	155798.08	-	0.5	данные отсутствуют	данные отсутствуют	
4	2051506.89	155794.8	-	0.5	данные отсутствуют	данные отсутствуют	
5	2051507.07	155794.45	-	0.5	данные отсутствуют	данные отсутствуют	
6	2051510.94	155794.71	-	0.5	данные отсутствуют	данные отсутствуют	
1	2051511.83	155795.13	-	0.5	данные отсутствуют	данные отсутствуют	
1	2051507.63	155749.25	-	0.5	данные отсутствуют	данные отсутствуют	
2	2051502.12	155747.83	-	0.5	данные отсутствуют	данные отсутствуют	
3	2051504.8	155744.02	-	0.5	данные отсутствуют	данные отсутствуют	



ДОКУМЕНТ ПОДПИСАН
ЭЛЕКТРОННОЙ ПОДПИСЬЮ

Сертификат: 0091AAF5A599507BC7E6D39D2DFA052F9A

Владелец: ФЕДЕРАЛЬНАЯ СЛУЖБА ГОСУДАРСТВЕННОЙ
РЕГИСТРАЦИИ, КАДАСТРА И КАРТОГРАФИИ
Действителен: с 16.09.2025 по 10.12.2026

полное наименование должности

инициалы, фамилия

Сооружение							
вид объекта недвижимости							
Лист № 28 раздела 5.1		Всего листов раздела 5.1: 39		Всего разделов: 4		Всего листов выписки: 43	
19.01.2026г. № КУВИ-001/2026-4534289							
Кадастровый номер:			24:55:0000000:84254				
1	2051507.63	155749.25	-	0.5	данные отсутствуют	данные отсутствуют	
1	2051546.33	155697.36	-	0.5	данные отсутствуют	данные отсутствуют	
2	2051540.18	155696.98	-	0.5	данные отсутствуют	данные отсутствуют	
3	2051539.63	155696.04	-	0.5	данные отсутствуют	данные отсутствуют	
4	2051542.69	155691.75	-	0.5	данные отсутствуют	данные отсутствуют	
5	2051543.76	155692.47	-	0.5	данные отсутствуют	данные отсутствуют	
1	2051546.33	155697.36	-	0.5	данные отсутствуют	данные отсутствуют	
1	2051575.45	155653.56	-	0.5	данные отсутствуют	данные отсутствуют	
2	2051572.9	155650.74	-	0.5	данные отсутствуют	данные отсутствуют	
3	2051572.41	155650.03	-	0.5	данные отсутствуют	данные отсутствуют	
4	2051575.6	155648.67	-	0.5	данные отсутствуют	данные отсутствуют	
5	2051576.1	155649.38	-	0.5	данные отсутствуют	данные отсутствуют	
1	2051575.45	155653.56	-	0.5	данные отсутствуют	данные отсутствуют	
1	2051581.29	155616.59	-	0.5	данные отсутствуют	данные отсутствуют	
2	2051580.69	155616.35	-	0.5	данные отсутствуют	данные отсутствуют	
3	2051581.26	155613.18	-	0.5	данные отсутствуют	данные отсутствуют	
4	2051581.86	155613.42	-	0.5	данные отсутствуют	данные отсутствуют	



ДОКУМЕНТ ПОДПИСАН
ЭЛЕКТРОННОЙ ПОДПИСЬЮ

Сертификат: 0091AAF5A599507BC7E6D39D2DFA052F9A

Владелец: ФЕДЕРАЛЬНАЯ СЛУЖБА ГОСУДАРСТВЕННОЙ
РЕГИСТРАЦИИ, КАДАСТРА И КАРТОГРАФИИ
Действителен: с 16.09.2025 по 10.12.2026

полное наименование должности

инициалы, фамилия

Сооружение							
вид объекта недвижимости							
Лист № 29 раздела 5.1		Всего листов раздела 5.1: 39		Всего разделов: 4		Всего листов выписки: 43	
19.01.2026г. № КУВИ-001/2026-4534289							
Кадастровый номер:			24:55:0000000:84254				
1	2051581.29	155616.59	-	0.5	данные отсутствуют	данные отсутствуют	
1	2051598.59	155498.02	-	0.5	данные отсутствуют	данные отсутствуют	
2	2051597.99	155498.17	-	0.5	данные отсутствуют	данные отсутствуют	
3	2051598.59	155494.67	-	0.5	данные отсутствуют	данные отсутствуют	
4	2051599.18	155494.53	-	0.5	данные отсутствуют	данные отсутствуют	
1	2051598.59	155498.02	-	0.5	данные отсутствуют	данные отсутствуют	
1	2051610.51	155417.01	-	0.5	данные отсутствуют	данные отсутствуют	
2	2051609.59	155417.03	-	0.5	данные отсутствуют	данные отсутствуют	
3	2051609.47	155416.51	-	0.5	данные отсутствуют	данные отсутствуют	
4	2051610.39	155416.48	-	0.5	данные отсутствуют	данные отсутствуют	
1	2051610.51	155417.01	-	0.5	данные отсутствуют	данные отсутствуют	
1	2051620.82	155346.95	-	0.5	данные отсутствуют	данные отсутствуют	
2	2051620.67	155347.46	-	0.5	данные отсутствуют	данные отсутствуют	
3	2051620	155347.12	-	0.5	данные отсутствуют	данные отсутствуют	
4	2051620.15	155346.6	-	0.5	данные отсутствуют	данные отсутствуют	
1	2051620.82	155346.95	-	0.5	данные отсутствуют	данные отсутствуют	
1	2051636.23	155239.36	-	0.5	данные отсутствуют	данные отсутствуют	



ДОКУМЕНТ ПОДПИСАН
ЭЛЕКТРОННОЙ ПОДПИСЬЮ

Сертификат: 0091AAF5A599507BC7E6D39D2DFA052F9A

Владелец: ФЕДЕРАЛЬНАЯ СЛУЖБА ГОСУДАРСТВЕННОЙ
РЕГИСТРАЦИИ, КАДАСТРА И КАРТОГРАФИИ
Действителен: с 16.09.2025 по 10.12.2026

полное наименование должности

инициалы, фамилия

Сооружение							
вид объекта недвижимости							
Лист № 30 раздела 5.1		Всего листов раздела 5.1: 39		Всего разделов: 4		Всего листов выписки: 43	
19.01.2026г. № КУВИ-001/2026-4534289							
Кадастровый номер:			24:55:0000000:84254				
2	2051635.6	155239.6	-	0.5	данные отсутствуют	данные отсутствуют	
3	2051634.5	155239.4	-	0.5	данные отсутствуют	данные отсутствуют	
4	2051635.26	155238.33	-	0.5	данные отсутствуют	данные отсутствуют	
5	2051635.88	155238.1	-	0.5	данные отсутствуют	данные отсутствуют	
1	2051636.23	155239.36	-	0.5	данные отсутствуют	данные отсутствуют	
1	2051647.84	155227.26	-	0.5	данные отсутствуют	данные отсутствуют	
2	2051646.44	155228.91	-	0.5	данные отсутствуют	данные отсутствуют	
3	2051644.99	155227.73	-	0.5	данные отсутствуют	данные отсутствуют	
4	2051646.39	155226.08	-	0.5	данные отсутствуют	данные отсутствуют	
1	2051647.84	155227.26	-	0.5	данные отсутствуют	данные отсутствуют	
1	2051695.97	155167.44	-	0.5	данные отсутствуют	данные отсутствуют	
2	2051696.84	155168.13	-	0.5	данные отсутствуют	данные отсутствуют	
3	2051693.48	155172.11	-	0.5	данные отсутствуют	данные отсутствуют	
4	2051692.6	155171.41	-	0.5	данные отсутствуют	данные отсутствуют	
1	2051695.97	155167.44	-	0.5	данные отсутствуют	данные отсутствуют	
1	2051757.07	155093.44	-	0.5	данные отсутствуют	данные отсутствуют	
2	2051757.65	155093.99	-	0.5	данные отсутствуют	данные отсутствуют	



ДОКУМЕНТ ПОДПИСАН
ЭЛЕКТРОННОЙ ПОДПИСЬЮ

Сертификат: 0091AAF5A599507BC7E6D39D2DFA052F9A

Владелец: ФЕДЕРАЛЬНАЯ СЛУЖБА ГОСУДАРСТВЕННОЙ
РЕГИСТРАЦИИ, КАДАСТРА И КАРТОГРАФИИ
Действителен: с 16.09.2025 по 10.12.2026

полное наименование должности

инициалы, фамилия

Сооружение							
вид объекта недвижимости							
Лист № 31 раздела 5.1		Всего листов раздела 5.1: 39		Всего разделов: 4		Всего листов выписки: 43	
19.01.2026г. № КУВИ-001/2026-4534289							
Кадастровый номер:			24:55:0000000:84254				
3	2051755.34	155096.68	-	0.5	данные отсутствуют	данные отсутствуют	
4	2051754.77	155096.12	-	0.5	данные отсутствуют	данные отсутствуют	
1	2051757.07	155093.44	-	0.5	данные отсутствуют	данные отсутствуют	
1	2051812.83	155023.98	-	0.5	данные отсутствуют	данные отсутствуют	
2	2051813.3	155024.6	-	0.5	данные отсутствуют	данные отсутствуют	
3	2051812.73	155025.02	-	0.5	данные отсутствуют	данные отсутствуют	
4	2051812.25	155024.4	-	0.5	данные отсутствуют	данные отсутствуют	
1	2051812.83	155023.98	-	0.5	данные отсутствуют	данные отсутствуют	
1	2051851.79	154979.83	-	0.5	данные отсутствуют	данные отсутствуют	
2	2051851.03	154980.38	-	0.5	данные отсутствуют	данные отсутствуют	
3	2051848.17	154978.64	-	0.5	данные отсутствуют	данные отсутствуют	
4	2051847.65	154977.97	-	0.5	данные отсутствуют	данные отсутствуют	
5	2051850.83	154975.75	-	0.5	данные отсутствуют	данные отсутствуют	
6	2051851.43	154976.5	-	0.5	данные отсутствуют	данные отсутствуют	
1	2051851.79	154979.83	-	0.5	данные отсутствуют	данные отсутствуют	
1	2051962.66	154965.25	-	0.5	данные отсутствуют	данные отсутствуют	
2	2051962.72	154966.26	-	0.5	данные отсутствуют	данные отсутствуют	



ДОКУМЕНТ ПОДПИСАН
ЭЛЕКТРОННОЙ ПОДПИСЬЮ

Сертификат: 0091AAF5A599507BC7E6D39D2DFA052F9A

Владелец: ФЕДЕРАЛЬНАЯ СЛУЖБА ГОСУДАРСТВЕННОЙ
РЕГИСТРАЦИИ, КАДАСТРА И КАРТОГРАФИИ
Действителен: с 16.09.2025 по 10.12.2026

полное наименование должности

инициалы, фамилия

Сооружение							
вид объекта недвижимости							
Лист № 32 раздела 5.1		Всего листов раздела 5.1: 39		Всего разделов: 4		Всего листов выписки: 43	
19.01.2026г. № КУВИ-001/2026-4534289							
Кадастровый номер:			24:55:0000000:84254				
3	2051958.96	154966.77	-	0.5	данные отсутствуют	данные отсутствуют	
4	2051958.9	154965.75	-	0.5	данные отсутствуют	данные отсутствуют	
1	2051962.66	154965.25	-	0.5	данные отсутствуют	данные отсутствуют	
1	52042.51	154957.99	-	0.5	данные отсутствуют	данные отсутствуют	
2	52042.59	154958.57	-	0.5	данные отсутствуют	данные отсутствуют	
3	2052041.76	154958.5	-	0.5	данные отсутствуют	данные отсутствуют	
4	2052041.69	154957.97	-	0.5	данные отсутствуют	данные отсутствуют	
5	2052042.51	154957.99	-	0.5	данные отсутствуют	данные отсутствуют	
1	52042.51	154957.99	-	0.5	данные отсутствуют	данные отсутствуют	
1	2052111.01	154951.9	-	0.5	данные отсутствуют	данные отсутствуют	
2	2052111.11	154952.4	-	0.5	данные отсутствуют	данные отсутствуют	
3	2052110.27	154952.39	-	0.5	данные отсутствуют	данные отсутствуют	
4	2052110.18	154951.89	-	0.5	данные отсутствуют	данные отсутствуют	
1	2052111.01	154951.9	-	0.5	данные отсутствуют	данные отсутствуют	
1	2052181.11	154945.09	-	0.5	данные отсутствуют	данные отсутствуют	
2	2052181.63	154945.26	-	0.5	данные отсутствуют	данные отсутствуют	
3	2052181.33	154945.97	-	0.5	данные отсутствуют	данные отсутствуют	



ДОКУМЕНТ ПОДПИСАН
ЭЛЕКТРОННОЙ ПОДПИСЬЮ

Сертификат: 0091AAF5A599507BC7E6D39D2DFA052F9A

Владелец: ФЕДЕРАЛЬНАЯ СЛУЖБА ГОСУДАРСТВЕННОЙ
РЕГИСТРАЦИИ, КАДАСТРА И КАРТОГРАФИИ
Действителен: с 16.09.2025 по 10.12.2026

полное наименование должности

инициалы, фамилия

Сооружение							
вид объекта недвижимости							
Лист № 33 раздела 5.1		Всего листов раздела 5.1: 39		Всего разделов: 4		Всего листов выписки: 43	
19.01.2026г. № КУВИ-001/2026-4534289							
Кадастровый номер:			24:55:0000000:84254				
4	2052180.8	154945.8	-	0.5	данные отсутствуют	данные отсутствуют	
1	2052181.11	154945.09	-	0.5	данные отсутствуют	данные отсутствуют	
1	2052269.84	154937.12	-	0.5	данные отсутствуют	данные отсутствуют	
2	2052270.43	154937.02	-	0.5	данные отсутствуют	данные отсутствуют	
3	2052270.59	154937.68	-	0.5	данные отсутствуют	данные отсутствуют	
4	2052270	154937.78	-	0.5	данные отсутствуют	данные отсутствуют	
1	2052269.84	154937.12	-	0.5	данные отсутствуют	данные отсутствуют	
1	2052349.8	154929.74	-	0.5	данные отсутствуют	данные отсутствуют	
2	2052350.35	154929.52	-	0.5	данные отсутствуют	данные отсутствуют	
3	2052350.27	154930.02	-	0.5	данные отсутствуют	данные отсутствуют	
4	2052349.72	154930.24	-	0.5	данные отсутствуют	данные отсутствуют	
1	2052349.8	154929.74	-	0.5	данные отсутствуют	данные отсутствуют	
1	2052421.78	154922.96	-	0.5	данные отсутствуют	данные отсутствуют	
2	2052421.81	154923.99	-	0.5	данные отсутствуют	данные отсутствуют	
3	2052418.06	154924.35	-	0.5	данные отсутствуют	данные отсутствуют	
4	2052418.03	154923.32	-	0.5	данные отсутствуют	данные отсутствуют	
1	2052421.78	154922.96	-	0.5	данные отсутствуют	данные отсутствуют	



ДОКУМЕНТ ПОДПИСАН
ЭЛЕКТРОННОЙ ПОДПИСЬЮ

Сертификат: 0091AAF5A599507BC7E6D39D2DFA052F9A

Владелец: ФЕДЕРАЛЬНАЯ СЛУЖБА ГОСУДАРСТВЕННОЙ
РЕГИСТРАЦИИ, КАДАСТРА И КАРТОГРАФИИ
Действителен: с 16.09.2025 по 10.12.2026

полное наименование должности

инициалы, фамилия

Сооружение							
вид объекта недвижимости							
Лист № 34 раздела 5.1		Всего листов раздела 5.1: 39		Всего разделов: 4		Всего листов выписки: 43	
19.01.2026г. № КУВИ-001/2026-4534289							
Кадастровый номер:			24:55:0000000:84254				
1	2052508.94	154914.75	-	0.5	данные отсутствуют	данные отсутствуют	
2	2052509.45	154914.9	-	0.5	данные отсутствуют	данные отсутствуют	
3	2052509.33	154915.54	-	0.5	данные отсутствуют	данные отсутствуют	
4	2052508.82	154915.39	-	0.5	данные отсутствуют	данные отсутствуют	
1	2052508.94	154914.75	-	0.5	данные отсутствуют	данные отсутствуют	
1	2052567.89	154909.59	-	0.5	данные отсутствуют	данные отсутствуют	
2	2052571.56	154910.22	-	0.5	данные отсутствуют	данные отсутствуют	
3	2052571.6	154911.48	-	0.5	данные отсутствуют	данные отсутствуют	
4	2052569.27	154914.5	-	0.5	данные отсутствуют	данные отсутствуют	
5	2052568.18	154914.28	-	0.5	данные отсутствуют	данные отсутствуют	
6	2052567.56	154910.76	-	0.5	данные отсутствуют	данные отсутствуют	
1	2052567.89	154909.59	-	0.5	данные отсутствуют	данные отсутствуют	
1	2052618.09	154940.29	-	0.5	данные отсутствуют	данные отсутствуют	
2	2052618.62	154940.79	-	0.5	данные отсутствуют	данные отсутствуют	
3	2052618.18	154941.45	-	0.5	данные отсутствуют	данные отсутствуют	
4	2052617.65	154940.95	-	0.5	данные отсутствуют	данные отсутствуют	
1	2052618.09	154940.29	-	0.5	данные отсутствуют	данные отсутствуют	



ДОКУМЕНТ ПОДПИСАН
ЭЛЕКТРОННОЙ ПОДПИСЬЮ

Сертификат: 0091AAF5A599507BC7E6D39D2DFA052F9A

Владелец: ФЕДЕРАЛЬНАЯ СЛУЖБА ГОСУДАРСТВЕННОЙ
РЕГИСТРАЦИИ, КАДАСТРА И КАРТОГРАФИИ
Действителен: с 16.09.2025 по 10.12.2026

полное наименование должности

инициалы, фамилия

Сооружение							
вид объекта недвижимости							
Лист № 35 раздела 5.1		Всего листов раздела 5.1: 39		Всего разделов: 4		Всего листов выписки: 43	
19.01.2026г. № КУВИ-001/2026-4534289							
Кадастровый номер:			24:55:0000000:84254				
1	2052663.85	154965.68	-	0.5	данные отсутствуют	данные отсутствуют	
2	2052664.66	154966.27	-	0.5	данные отсутствуют	данные отсутствуют	
3	2052666.5	154969.17	-	0.5	данные отсутствуют	данные отсутствуют	
4	2052663.43	154969.05	-	0.5	данные отсутствуют	данные отсутствуют	
5	2052662.61	154968.46	-	0.5	данные отсутствуют	данные отсутствуют	
1	2052663.85	154965.68	-	0.5	данные отсутствуют	данные отсутствуют	
1	2051583.21	155688.17	-	0.5	данные отсутствуют	данные отсутствуют	
2	2051591.28	155685.66	-	0.5	данные отсутствуют	данные отсутствуют	
3	2051593.09	155690.83	-	0.5	данные отсутствуют	данные отсутствуют	
4	2051585.02	155693.35	-	0.5	данные отсутствуют	данные отсутствуют	
1	2051583.21	155688.17	-	0.5	данные отсутствуют	данные отсутствуют	
1	2051684.99	155715.97	-	0.5	данные отсутствуют	данные отсутствуют	
2	2051680.99	155716.1	-	0.5	данные отсутствуют	данные отсутствуют	
3	2051683.44	155712	-	0.5	данные отсутствуют	данные отсутствуют	
1	2051684.99	155715.97	-	0.5	данные отсутствуют	данные отсутствуют	
1	2051735.12	155707.99	-	0.5	данные отсутствуют	данные отсутствуют	
2	2051741.62	155709.3	-	0.5	данные отсутствуют	данные отсутствуют	



ДОКУМЕНТ ПОДПИСАН
ЭЛЕКТРОННОЙ ПОДПИСЬЮ

Сертификат: 0091AAF5A599507BC7E6D39D2DFA052F9A

Владелец: ФЕДЕРАЛЬНАЯ СЛУЖБА ГОСУДАРСТВЕННОЙ
РЕГИСТРАЦИИ, КАДАСТРА И КАРТОГРАФИИ
Действителен: с 16.09.2025 по 10.12.2026

полное наименование должности

инициалы, фамилия

Сооружение							
вид объекта недвижимости							
Лист № 36 раздела 5.1		Всего листов раздела 5.1: 39		Всего разделов: 4		Всего листов выписки: 43	
19.01.2026г. № КУВИ-001/2026-4534289							
Кадастровый номер:			24:55:0000000:84254				
3	2051740.13	155714.43	-	0.5	данные отсутствуют	данные отсутствуют	
4	2051733.63	155713.13	-	0.5	данные отсутствуют	данные отсутствуют	
1	2051735.12	155707.99	-	0.5	данные отсутствуют	данные отсутствуют	
1	2051869.05	155746.67	-	0.5	данные отсутствуют	данные отсутствуют	
2	2051867.4	155751.59	-	0.5	данные отсутствуют	данные отсутствуют	
3	2051866.67	155751.04	-	0.5	данные отсутствуют	данные отсутствуют	
4	2051868.32	155746.11	-	0.5	данные отсутствуют	данные отсутствуют	
1	2051869.05	155746.67	-	0.5	данные отсутствуют	данные отсутствуют	
1	2051975.59	155777.31	-	0.5	данные отсутствуют	данные отсутствуют	
2	2051981.51	155778.32	-	0.5	данные отсутствуют	данные отсутствуют	
3	2051981.07	155782.91	-	0.5	данные отсутствуют	данные отсутствуют	
4	2051975.15	155781.91	-	0.5	данные отсутствуют	данные отсутствуют	
1	2051975.59	155777.31	-	0.5	данные отсутствуют	данные отсутствуют	
1	2052118.01	155873.55	-	0.5	данные отсутствуют	данные отсутствуют	
2	2052121.58	155875.79	-	0.5	данные отсутствуют	данные отсутствуют	
3	2052118.21	155880.09	-	0.5	данные отсутствуют	данные отсутствуют	
4	2052114.64	155877.85	-	0.5	данные отсутствуют	данные отсутствуют	



ДОКУМЕНТ ПОДПИСАН
ЭЛЕКТРОННОЙ ПОДПИСЬЮ

Сертификат: 0091AAF5A599507BC7E6D39D2DFA052F9A

Владелец: ФЕДЕРАЛЬНАЯ СЛУЖБА ГОСУДАРСТВЕННОЙ
РЕГИСТРАЦИИ, КАДАСТРА И КАРТОГРАФИИ
Действителен: с 16.09.2025 по 10.12.2026

полное наименование должности

инициалы, фамилия

Сооружение							
вид объекта недвижимости							
Лист № 37 раздела 5.1		Всего листов раздела 5.1: 39		Всего разделов: 4		Всего листов выписки: 43	
19.01.2026г. № КУВИ-001/2026-4534289							
Кадастровый номер:			24:55:0000000:84254				
1	2052118.01	155873.55	-	0.5	данные отсутствуют	данные отсутствуют	
1	2050928.56	156161.69	-	0.5	данные отсутствуют	данные отсутствуют	
2	2050932.32	156163.59	-	0.5	данные отсутствуют	данные отсутствуют	
3	2050932.6	156164.2	-	0.5	данные отсутствуют	данные отсутствуют	
4	2050928.85	156166.21	-	0.5	данные отсутствуют	данные отсутствуют	
5	2050928.58	156165.59	-	0.5	данные отсутствуют	данные отсутствуют	
1	2050928.56	156161.69	-	0.5	данные отсутствуют	данные отсутствуют	
1	2050878.99	156094.57	-	0.5	данные отсутствуют	данные отсутствуют	
2	2050879.39	156094.78	-	0.5	данные отсутствуют	данные отсутствуют	
3	2050878.96	156095.22	-	0.5	данные отсутствуют	данные отсутствуют	
4	2050878.56	156095.01	-	0.5	данные отсутствуют	данные отсутствуют	
1	2050878.99	156094.57	-	0.5	данные отсутствуют	данные отсутствуют	
1	2050825.17	156020.69	-	0.5	данные отсутствуют	данные отсутствуют	
2	2050825.49	156020.99	-	0.5	данные отсутствуют	данные отсутствуют	
3	2050824.85	156021.49	-	0.5	данные отсутствуют	данные отсутствуют	
4	2050824.53	156021.19	-	0.5	данные отсутствуют	данные отсутствуют	
1	2050825.17	156020.69	-	0.5	данные отсутствуют	данные отсутствуют	



ДОКУМЕНТ ПОДПИСАН
ЭЛЕКТРОННОЙ ПОДПИСЬЮ

Сертификат: 0091AAF5A599507BC7E6D39D2DFA052F9A

Владелец: ФЕДЕРАЛЬНАЯ СЛУЖБА ГОСУДАРСТВЕННОЙ
РЕГИСТРАЦИИ, КАДАСТРА И КАРТОГРАФИИ
Действителен: с 16.09.2025 по 10.12.2026

полное наименование должности

инициалы, фамилия

Сооружение							
вид объекта недвижимости							
Лист № 38 раздела 5.1		Всего листов раздела 5.1: 39		Всего разделов: 4		Всего листов выписки: 43	
19.01.2026г. № КУВИ-001/2026-4534289							
Кадастровый номер:			24:55:0000000:84254				
1	2050789.17	155971.92	-	0.5	данные отсутствуют	данные отсутствуют	
2	2050789.46	155972.25	-	0.5	данные отсутствуют	данные отсутствуют	
3	2050788.66	155972.73	-	0.5	данные отсутствуют	данные отсутствуют	
4	2050788.38	155972.4	-	0.5	данные отсутствуют	данные отсутствуют	
1	2050789.17	155971.92	-	0.5	данные отсутствуют	данные отсутствуют	
1	2050734.51	155898.07	-	0.5	данные отсутствуют	данные отсутствуют	
2	2050734.8	155898.4	-	0.5	данные отсутствуют	данные отсутствуют	
3	2050734	155898.88	-	0.5	данные отсутствуют	данные отсутствуют	
4	2050733.72	155898.55	-	0.5	данные отсутствуют	данные отсутствуют	
1	2050734.51	155898.07	-	0.5	данные отсутствуют	данные отсутствуют	
1	2050698.38	155846.64	-	0.5	данные отсутствуют	данные отсутствуют	
2	2050701.46	155850.8	-	0.5	данные отсутствуют	данные отсутствуют	
3	2050697.91	155853.21	-	0.5	данные отсутствуют	данные отсутствуют	
4	2050694.83	155849.05	-	0.5	данные отсутствуют	данные отсутствуют	
1	2050698.38	155846.64	-	0.5	данные отсутствуют	данные отсутствуют	
2. Сведения о предельных высоте и глубине конструктивных элементов объекта недвижимости							
Предельная глубина конструктивных элементов объекта недвижимости, м				данные отсутствуют			
Предельная высота конструктивных элементов объекта недвижимости, м				данные отсутствуют			



ДОКУМЕНТ ПОДПИСАН
ЭЛЕКТРОННОЙ ПОДПИСЬЮ


Сертификат: 0091AAF5A599507BC7E6D39D2DFA052F9A

Владелец: ФЕДЕРАЛЬНАЯ СЛУЖБА ГОСУДАРСТВЕННОЙ
РЕГИСТРАЦИИ, КАДАСТРА И КАРТОГРАФИИ
Действителен: с 16.09.2025 по 10.12.2026

полное наименование должности

инициалы, фамилия

Сооружение							
вид объекта недвижимости							
Лист № 39 раздела 5.1		Всего листов раздела 5.1: 39		Всего разделов: 4		Всего листов выписки: 43	
19.01.2026г. № КУВИ-001/2026-4534289							
Кадастровый номер:				24:55:0000000:84254			
3. Сведения о характерных точках пересечения контура объекта недвижимости с контуром (контурами) иных зданий, сооружений, объектов незавершенного строительства							
Система координат СК КО (зона 2)							
Номера характерных точек контура	Координаты, м		Средняя квадратическая погрешность определения координат характерных точек контура, м	Глубина, высота, м		Кадастровые номера иных объектов недвижимости, с контурами которых пересекается контур данного объекта недвижимости	
	X	Y		H1	H2		
1	2	3	4	5	6	7	
данные отсутствуют	данные отсутствуют	данные отсутствуют	данные отсутствуют	данные отсутствуют	данные отсутствуют	данные отсутствуют	

	ДОКУМЕНТ ПОДПИСАН	
	ЭЛЕКТРОННОЙ ПОДПИСЬЮ	
	Сертификат: 0091AAF5A599507BC7E6D39D2DFA052F9A	
	Владелец: ФЕДЕРАЛЬНАЯ СЛУЖБА ГОСУДАРСТВЕННОЙ РЕГИСТРАЦИИ, КАДАСТРА И КАРТОГРАФИИ Действителен: с 16.09.2025 по 10.12.2026	
полное наименование должности	инициалы, фамилия	